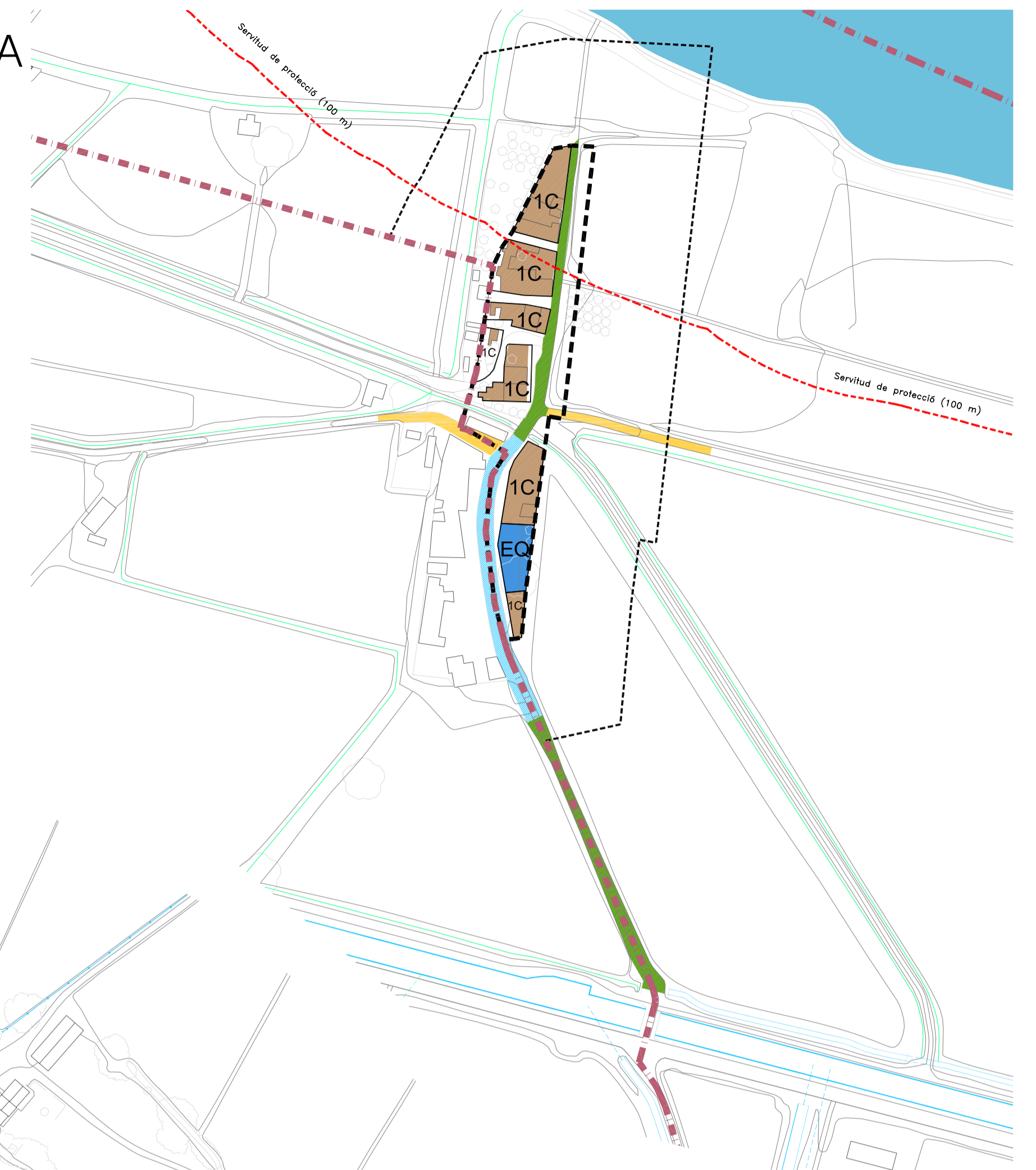


3.4b- BALADA



3.4a - ELS MUNTELLS



L
L
E
G
E
N
D
A

- LIMIT TERME MUNICIPAL
- LIMIT CULTIU D'ARRÒS
- ZONA
- SÒL URBÀ**
- LIMIT SÒL URBÀ
- LIMIT UNITAT D'ACTUACIÓ
- LIMIT SÒL URBÀ NO CONSOLIDAT
- PARCELLARI

S
I
S
T
E
M
E
S

- ELL SISTEMA D'ESPACIS LLIBRES I ZONES VERDES
- EQ SISTEMA D'EQUIPAMENTS
- SISTEMA VIARI**
- Vials urbanitzats
- Vials mig urbanitzats
- Vials sense urbanitzar
- Vials previstos inexistent

Z
O
N
E
S
S
O
L
U
R
B
À

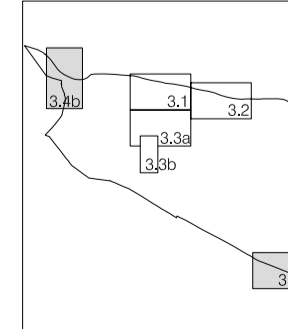
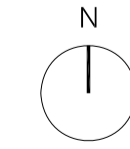
- CASC ANTIC
 - 1A Nucli Urbà
 - 1B Exemple
 - 1C Nucli Muntells i Balada
- CASES URBANES
 - 2A Cases urbanes
 - 2B Cases urbanes separades del vial
- RESIDENCIAL
 - 3A Residencial
 - 3B Ciutat jardí
 - 3C Vora riu
- CASES A PASSATGE
 - 4 Cases a passatge
- ZONA INDUSTRIAL
 - ZI Zona industrial
- SERVEIS
 - H Hoteler

EDIFICACIÓ EXISTENT	NIVELL D'URBANITZACIÓ	TIPOLOGIA EDIFICACIÓ	INVENTARI NETÀ EDIFICACIÓ	PLANTA MÀXIMA EDIFICACIÓ	OCCUPACIÓ MÀX/FP	OCCUPACIÓ MÍNIMA	FACANA MÍNIMA	FONDÀRIA EDIFICABLE/FP	ALÇADA	NOMBRE PLANES	SEPARACIÓ CARRER	SEPARACIÓ VENTS	SEPARACIÓ PISCINA
1A	ENTREMITGERES	---	100 m ²	100%	7,50 m	16,00 m	13,00 m	PB+3PP	---	---	---	---	---
1B	ENTREMITGERES	---	100 m ²	100%	7,50 m	16,00 m	10,00 m	PB+2PP	---	---	---	---	---
1C	ENTREMITGERES	---	100 m ²	100%	7,50 m	16,00 m	7,20 m	PB+1PP	---	---	---	---	---
2A	AÏLLADA	1,2 m ² /m ² dl	180 m ²	60%	10,00 m	16,00 m	7,20 m	PB+1PP	---	1,50 m	1,50 m	---	---
2B	AÏLLADA	1,0 m ² /m ² dl	240 m ²	60%	10,00 m	16,00 m	7,20 m	PB+1PP	2,00 m	1,50 m	1,50 m	---	---
3A	AÏLLADA	0,6 m ² /m ² dl	400 m ²	40%	12,00 m	---	7,20 m	PB+1PP	3,00 m	1,50 m	1,50 m	---	---
3B	AÏLLADA	0,6 m ² /m ² dl	600 m ²	40%	12,00 m	---	7,20 m	PB+1PP	3,00 m	1,50 m	1,50 m	---	---
4	ENTREMITGERES	1,2 m ² /m ² dl	180 m ²	60%	10,00 m	16,00 m	7,20 m	PB+1PP	2,00 m	1,50 m	1,50 m	---	---
ZI	AÏLLADA	0,6 m ² /m ² dl	640 m ²	60%	16,00 m	---	10,00 m	PB+1PP	---	---	---	---	---
H	HOTELER	---	---	---	---	---	---	---	---	---	---	---	---

PLÀNOL D'INFORMACIÓ

EDIFICACIONS EXISTENTS, NIVELL D'URBANITZACIÓ I IDENTIFICACIÓ SUC I SUNC

AVANÇ PLA
POUM 2007
Ajuntament de Sant Jaume d'Enveja



Data: octubre 2007

Num. Plànol:

DIN-A1: 1/2.000

i3.4